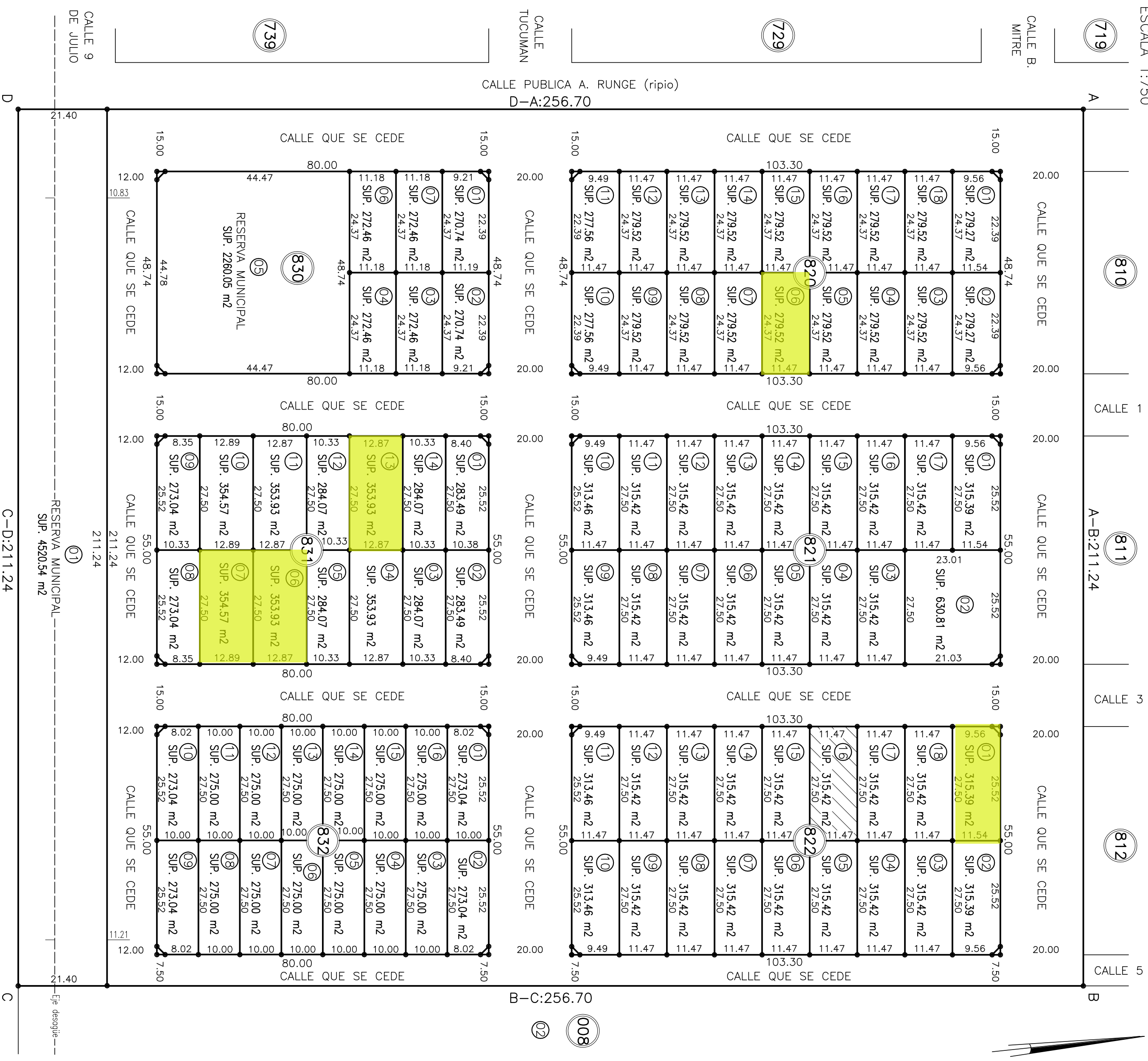
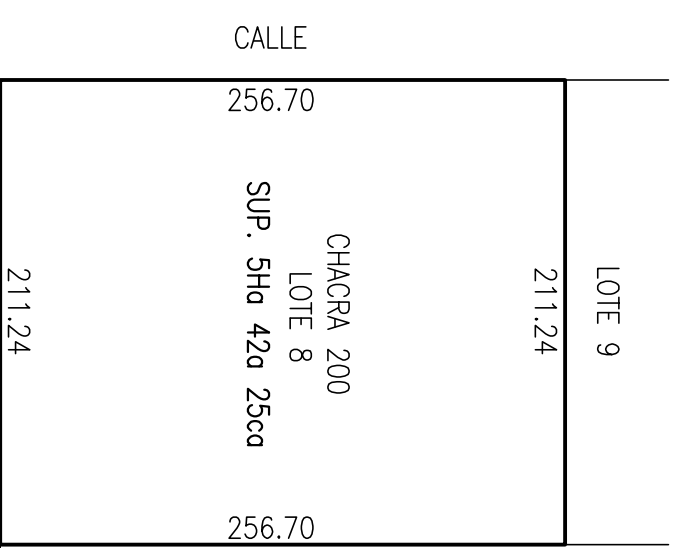


# ANTEPROYECTO DE FRACCIONAMIENTO

ESCALA 1:750

# CROQUIS SEGUN TITULO

FUERA DE ESCALA

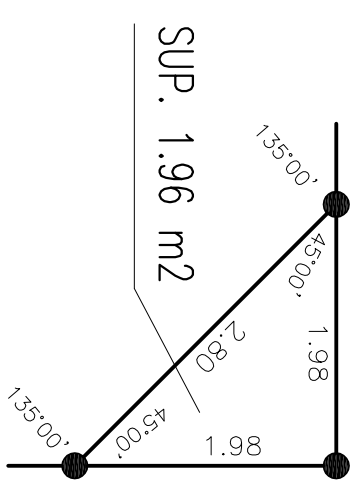


## BALANCE DE SUPERFICIES

SUP. POR SUMA DE PARCELAS SEGUN MENSURA	26789.95 m2
SUP. RESERVA MUNICIPAL SEGUN MENSURA	6780.59 m2
SUP. CALLES QUE SE CEDEN SEGUN MENSURA	20607.73 m2
SUP. OCHAVAS QUE SE CEDEN SEGUN MENSURA	47.04 m2
SUP. TOTAL SEGUN MENSURA	54225.31 m2
SUP. LOTE 8 SEGUN TITULO	54225.00 m2
DIFERENCIA EN MAS	0.31 m2

## DETALLE DE OCHAVAS TIPO

(QUE SE CEDEN)



<b>PROVINCIA DE RIO NEGRO</b>		NOMENCLATURA CATASTRAL DE ORIGEN	
DEPARTAMENTO: GENERAL ROCA		DC	C
<b>GENERAL ROCA</b>		S	CH
ANTEPROYECTO DE MENSURA PARTICULAR CON FRACCIONAMIENTO.-		05	1
PARCELA 08 DE LA CHACRA 008.-		C	008
PROPIETARIOS:		P	08

**JONES, Cecilia**  
(CUI: 23-24449399-9)

**BAYON, Gabriel Horacio**  
(CUI: 20-13732723-7)

**HERRERO, Nicolás**  
(CUI: 23-24392483-9)

INSCRIPCION DEL DOMINIO	OBSERVACIONES
PARC. MATRICULA	
08	05 - 1118

**ANTECEDENTES:** PLANCHETA CATASTRAL-TITULO DE PROPIEDAD PLANOS APROBADOS N° 293/66.-

- NOTAS:**
- SERVICIOS PUBLICOS: ENERGIA ELECTRICA.-
  - DOMICILIO DEL PROPIETARIO: SAN JUAN 1757 (8332) GRAL. ROCA R.N.-
  - FECHA DEL INFORME DE DOMINIO: 25/02/13.-
  - LOS ANCHOS DE CALLE ESTAN FUERA DE ESCALA.-
  - LOS ANCHOS DE CALLE ESTAN FUERA DE ESCALA.-
  - LOS MOJONES ENCONTRADOS CORRESPONDEN A LOS PLANOS ANTECEDENTE.-

**CANTIDAD DE PARCELAS:** 91 (NOVENTA Y UNA)

**FECHA DE MENSURA:** SEPTIEMBRE 2017

**NICOLAS HERRERO**  
**AGRI MENSUR**  
INSCRIPCION D.O.C. e I.T. DE RIO NEGRO N° 624  
INSCRIPCION C.F.A. y T. DE RIO NEGRO A-3065-2  
GENERAL ROCA-R.N.  
ESPAÑA 1180 P.B.

**NOMENCLATURA CATASTRAL**

DEPARTAMENTO CATASTRAL	05
CIRCUNSCRIPCION	1
SECCION	C
MANZANAS	los que indica el plano
PARCELAS	los que indica el plano